
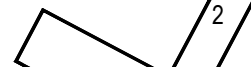

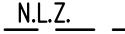
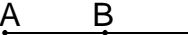



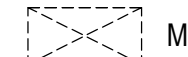









LEGENDA DO ZAGOSPODAROWANIA TERENU DZIAŁEK

-  1 - ADAPTOWANY BUDYNEK NA POTRZEBY "ZSS" W RADZYMINIE
-  2 - PROJEKTOWANE NOWE SKRZYDŁO BUDYNKU NA CELE ADMINISTRACYJNO-BIUROWE
-  3 - ISTNIEJĄCE BUDYNKI PRZEWIDZIANE DO ROZBIÓRKI
-  N.L.Z. - - - - - OBOWIĄZUJĄCA LINIA ZABUDOWY
-  A B C GRANICA DZIAŁEK BUDOWLANYCH
-  ▲ GŁÓWNE WEJŚCIE DO CZĘŚCI SZKOLNEJ BUDYNKU
-  ▲ GŁÓWNE WEJŚCIE DO CZĘŚCI BIUROWEJ BUDYNKU
-  △ BOCZNE WEJŚCIE DO BUDYNKU
-  MIEJSCE PARKINGOWE DLA SAMOCHODÓW OSOBOWYCH
-  MIEJSCE PARKINGOWE DLA SAMOCHODÓW OSOBOWYCH
-  PROJEKTOWANE NAWIERZCHNIE UTWARDZONE DLA RUCHU KOŁOWEGO
-  PROJEKTOWANE NAWIERZCHNIE UTWARDZONE DLA RUCHU PIESZEGO
-  PROJEKTOWANA WIATA ŚMIETNIKOWA
-  M PROJEKTOWANA BRAMA PRZESÓWNA
-  N PROJEKTOWANA FURTKA WEJŚCIOWA
-  Q DRZEWA PRZEWIDZIANE DO WYCINKI

PROJEKT ZAGOSPODAROWANIA DZIAŁEK NR EW.39/6 i 39/7, OBREB 03-01 POŁOŻONYCH W RADZYMINIE PRZY UL. KOMUNALNEJ 8

ZAMAWIAJĄCY: POWIAT WOŁOMIŃSKI

1. ADAPTOWANY BUDYNEK NA POTRZEBY "ZSS" W RADZYMINIE
2. PROJEKTOWANE NOWE SKRZYDŁO BUDYNKU NA CELE ADMINISTRACYJNO-BIUROWE
3. ISTNIEJĄCE BUDYNKI PRZEWIDZIANE DO ROZBIÓRKI
4. PROJEKTOWANA BRAMA WJAZDOWA NA TEREN DZIAŁEK
5. PROJEKTOWANA FURTKA WEJŚCIOWA NA TEREN DZIAŁEK
6. PROJEKTOWANA ZADASZONA WIATA ŚMIETNIKOWA, Z UTWARDZONĄ POSADZKĄ, O WYM. MIN. 200x300cm PRZYSTOSOWANA DO SEGREGACJI ODPADÓW (ŚMIECI)
7. PROJEKTOWANY UTWARDZONY DOJAZD DO BUDYNKU
8. PROJEKTOWANE UTWARDZONE DOJŚCIE DO BUDYNKU
9. PROJEKTOWANE MIEJSCA PARKINGOWE NA DZIAŁCE DLA OSÓB NIEPEŁNOSPRAWNYCHNA
10. PROJEKTOWANE MIEJSCA PARKINGOWE NA DZIAŁCE
11. ISTNIEJĄCE BUDYNKI NA DZIAŁKACH SĄSIEDNIACH

| | |
|--|---------------------------------|
| 1. SUMA POWIERZCHNI DZIAŁEK w tym: | 5294m ² |
| - dz.nr ew. 39/6 obr. 03-01 pow. 2199m ² | |
| - dz.nr ew. 39/7 obr. 03-01 pow. 3095m ² | |
| 2. POWIERZCHNIA ZABUDOWY BUDYNKU w tym: | ~821m ² |
| - powierzchnia zabudowy budynku szkoły ~464m ² | |
| - powierzchnia zabudowy budynku biurowego ~357m ² | |
| 3. POWIERZCHNIA BIOLOGICZNIE CZYNNNA | ~3249m ² /tj.61.37%/ |
| - powierzchnia biologicznie czynna przy | |
| 4. POWIERZCHNIE UTWARDZONE - w tym: | ~ 1227m ² |
| - chodniki ~ 196m ² | |
| - dojazdy z parkingami ~ 963m ² | |
| 5. POWIERZCHNIA PROJEKTOWANYCH OGRODZEŃ I ŚMIETNIKÓW | ~ 65m ² |
| 6. ŁĄCZNA POWIERZCHNIA ZAINWESTOWANA | ~ 2045m ² |

| | |
|--|--------------|
| JM STUDIO PRACOWNIA PROJEKTOWA ARCHITECTURY I KONSTRUKCJI | |
| Temat: ADAPTACJA BUDYNKU NA POTRZEBY "ZSS" W RADZYMINIE WRAZ Z | |
| Opracowanie: BUDOWA WNIOSU SYSTEMU NA CELE ADMINISTRACYJNO-BIUROWE | |
| Adres obiektu: RADZYMIN, UL. KOMUNALNA 8 | Skala: 1:500 |
| Brzoza: DZ. NR EW. 39/6 OBR. 03-01, OBR. 03-01 | Data: 2016 |
| PROJEKT KONCEPCYJNY ZAGOSPODAROWANIA DZIAŁEK - WARIANT 2 | |
| Nr projektu: 9 | |
| Autoryzacja projektu: Podpis | |
| mgr inż. arch. Jacek Markiewicz | |
| mgr. bud. inż. Wł. 422/93 w spec. konstr.-budowlanej | |
| mgr. arch. inż. Wł. 900/93 w spec. architektonicznej | |